1
SRÍ LANKA 2019
SRÍ LANKA

SRI LANKA

NEGOMBO ✦ CHILAW ✦ YAPAHUWA ✦ ANURADHAPURA ✦ RITIGALA ✦ POLONNARUWA ✦ SIGIRIYA ✦ DAMBULLA ✦ NALANDA ✦ ALUVIHARAYA ✦ MATALE ✦ KANDY ✦ PERADENYIA ✦ PINNAWALA ✦ DALHOUSIE ✦ ADAM'S PEAK ✦ ST. CLAIR & DEVON FALLS ✦ NUWARA ELIYA ✦ HORTON PLAINS ✦ WORLD'S END ✦ BAKER'S FALLS ✦ HAPUTALE ✦ LIPTON'S SEAT ✦ ELLA ✦ RAVANA ELLA & DIYALUMA FALLS ✦ BUDURUVAGALA ✦ TISSAMAHARAMA ✦ KATARAGAMA ✦ NP YALA WEST ✦ WEWURUKANNALA ✦ DONDRA HEAD ✦ MIRISSA ✦ GALLE ✦ HIKKADUWA ✦ MADUGANGA LAKE ✦ AMBALANGODA ✦ COLOMBO

ශ්‍රී ලංකාව

මීගමුව ✦ හලාවත ✦ යාපහුව ✦ අනුරාධපුරය ✦ රිටිගල ✦ පොලොන්නරු ✦ සිගිරිය ✦ දඹුල්ල ✦ නාලන්දා ✦ අලුවිහාරය ✦ මාතලේ ✦ මහනුවර ✦ පේරාදණිය ✦ පින්නවල ✦ ඩල්හවුසි ✦ සමනල කන්ද ✦ ශාන්ත ක්ලයෝර් සහ ඩවෙොන් ඇල්ල ✦ නුවර එළිය ✦ හෝර්ටන් තැන්න ✦ බේකර්ස් ඇල්ල ✦ හපුතලේ ✦ ලිප්ටන්ගේ ආසනය ✦ ඇල්ල ✦ රාවණා ඇල්ල ✦ දියලුම ඇල්ල ✦ බුදුරුවගල ✦ තිස්සමහාරාමය ✦ කතරගම ✦ යාල ජාතික වනෝද්‍යානය ✦ වේරුකන්නල විහාරය ✦ දවේනුවර ✦ මිරිස්ස ✦ ගාල්ල ✦ හික්කඩුව ✦ මඩුගංග වීල ✦ අම්බලන්ගොඩ ✦ කොළඹ

SRÍ LANKA / CEYLON

Ostrov vzdálený jen několik desítek kilometrů od jihovýchodního pobřeží indického subkontinentu je menší než ČR, (65 610 km2), ale obývá ho přes 20 milionů lidí. Nejpočetnější etnickou skupinu (74%) tvoří Sinhálci. Jsou to převážně theravádoví buddhisté hovořící sinhálštinou, jejichž předci přišli z oblasti kolem Bengálského zálivu. Druhou významnou etnickou skupinu představují Tamilové (asi 18%), z velké části hinduisté hovořící tamilštinou. Dělí se dále na tzv. cejlonské Tamily, potomky obyvatel dávného království Japané (Jaffna), které vzniklo před 800 lety v severní části ostrova, a indické (horské) Tamily, kteří přesídlili na Srí Lanku až během 19. stol., aby tam pracovali na cajovnikových plantážích. Třetí skupinu obyvatel tvoří muslimové (7 %), tradičně označovaní jako Maurové, potomci arabských obchodníků, kteří se i dnes, věrni odkazu svých předků, věnují často obchodu. Sinhálština a tamilština jsou oficiálními jazyky ostrova, domluvit se lze ale bez větších problémů i anglicky.

Počasí na Srí Lance ovlivňují monzuny. Od května do srpna přináší jihozápadní monzun srážky na jižní a západní pobřeží a do hornatého vnitrozemí. Zimní severovýchodní monzun vane od listopadu do ledna a srážkově ovlivňuje sever a východ ostrova. Slunce svítí většinou každý den i v době monzunů, srážky se dostaví brzy po ránu nebo až v odpoledních hodinách.

Průměrné teploty na pobřeží a v nižinách se pohybují kolem 27°C, s nadmořskou výškou teplota rapidně klesá. Na náhorní plošině v městečku Nuwara Eliya v nadmořské výšce 1800 m je chladno a často mlhavo, maximální teploty jen málokdy vystoupí nad 20 °C.

V minulosti byl ostrov označován mnoha oficiálními i lidovými jmény. Řekové ho ve 4. stol. p. n. l. pojmenovali Tiprobane (list měděné barvy), Portugalci nazvali svou kolonii roku 1505 Ceilao. Holanďané o sto let později tento název převzali a upravili na Ceylan, z čehož u Britů vznikl na přelomu 18. a 19. stol. Ceylon. Ten získal 4. února 1948 na Velké Británií nezávislost a změnil se v samosprávné dominium v rámci britského Společenství národů. V souvislosti vyhlášením republiky roku 1972 se jeho jméno změnilo na Srí Lanku - Třpytivý ostrov. Ve skutečnosti ale většina Sinhálců používala sanskrtský název Lanka odjakživa.

Prvními obyvateli ostrova byli pravděpodobně předci praleusních lidí Vedďů, domorodé komunity která má dnes asi 2500 členů. V roce 543 p. n. l. se na ostrově vylodil pololegendární král Vijdaja, jenž připlul s osmi loděmi ze západního Bengálska.

Zhruba o půldruhého století později se hlavním městem stala Anurádhapura, po příchodu buddhismu také důležité náboženské centrum Sinhálců. Brzy však musela Srí Lanka začít čelit útokům vedeným především z tamilských království na jihu Indie. Zajímavostí je, že Srí Lanka byla první asijskou zemí, v níž vládla žena – královna Anula v letech 47 - 42 p. n. l.

Metropole ostrova se roku 1017 přesunula po zničení Anurádhapury tamilskými Čóly do Polonnaruwy. Ve 12. stol. dosáhl ostrov vrcholu své slávy, což dokládá i velmi rozvinutý zavlažovací systém z té doby. Aniž Polonnaruwa ale dlouho nevydržela a nakonec podlehla dobyvateli Mághovi z jihoindického státu Kalinga. Sinhálci se přemístili na jih a západ ostrova a do hor. Na severu se vytvořilo samostatné tamilské království, Japané, jehož existenci ukončili na přelomu 16. a 17. stol. Sinhálci vládli části ostrova z Kandy, ale v roce 1815 Britové ovládli i jejich království, a zmocnili se tak celého ostrova. Začali zde nejprve pěstovat kávovník, později založili cajovníkové a kaučukovníkové plantáže a zavedli pěstování kokosových palem. Po vyhlášení nezávislosti nedávali sinhálští politici Tamilům mnoho prostoru, což vedlo k zášti, která sílila a nabírala na militantnosti. Po nejúspěšnějším socialistickém experimentu začalo od konce 70. let docházet k liberalizaci ekonomiky, zároveň se ale prohlubovala krize v sinhálskotamilských vztazích. V roce 1983 přerostl konflikt mezi sinhálskou buddhistickou většinou a tamilskou hinduistickou menšinou, zastupovanou v té době již organizací Tygři osvobození Tamilského Illanu, v občanskou válku, jejímž cílem bylo vytvoření nezávislého tamilského státu na severu ostrova. S různou intenzitou a několika příměřími trvala více než 26 let. Ukončila ji několikaměsíční ofenzíva sílanské armády proti tamilským separatistům na jaře 2009. Vládní síly dobyly poslední zbytky území na severovýchodě země a zabily vůdce Tygrů osvobození Prabhákarana. Konflikt si vyžádal na 100 000 obětí, další statisíce lidí přišly o majetek a byly nuceny opustit své domovy.

V roce 2004 postihla Srí Lanku další pohroma - devastující tsunami si vyžádalo kolem 35 000 lidských životů a zničilo ové třetiny pobřeží. Nenadálá katastrofa zalarmovala světové společenství k podání nápomocné ruky a také k vytvoření preventivního varovného systému. Za osm let od mírové příhodní katastrofy a tři roky po ukončení sinhálsko-tamilského konfliktu se sílanské vládě podařilo dosáhnout řady úspěchů při normalizaci situace v zemi, včetně jejího severu. Bezpečnost se výrazně zlepšila, země se dostává z poválečné krize a své úsilí soustředí na ekonomickou obnovu. Jednou z priorit je i podpora cestovního ruchu, který přináší potřebné příjmy státu i jednotlivcům. Milovníci tepla a exotiky rádi hledají nové destinace. Srí Lanka je určitě jednou z nich.

Srí Dalada Museum, Kandy ▷
◁ *Čajové plantáže u Nanu Oja*

NEGOMBO

Negombo je jedním z hlavních obchodních center v zemi a administrativním centrem stejnojmenného regionu. Město má více než 140 000 obyvatel a svou velikostí se řadí na sedmé místo v zemi. Negombo je známé svými dlouhými písečnými plážemi a staletým rybářským průmyslem. Negombo má velkou dvojjazyčnou populaci římských katolíků, známých jako Negombo Tamils, kteří mají svůj vlastní tamilský dialekt, ale většinou se identifikují jako Sinhálci.

Negombo dostalo jméno Malý Řím kvůli bohatě zdobeným římskokatolickým kostelům převážně z portugalské éry, jako je kostel Panny Marie. Ve městě je více než 25 římskokatolických kostelů.

Díky své multináboženské struktuře je ve městě rovněž mnoho budhistických a hinduistických chrámů a devět muslimských mešit.

Díky své poloze nedaleko letiště je Negombo často nástupním místem pro poznávací zájezdy, kde si turisté mohou konečně vybalit zavazadla a také se osvěžit na místní pláži.

Věhlasný rybí trh v Negombu ▷
◁▽▽ *Rybářské motivy*



◁ Katolicka chrámy v Negombo
◁◁ Hlavní obchodní třída



Na počátku 13. století byla Yapahuwa hlavním městem země a po dobu 11 let zde sídlili Buddhovy relikvie. Král Bhuvanekabhu I, syn krále Parakramabahua, se usídlil v Yapahuwě, aby chránil zemi před útočníky, postavil palác a chrám. Poté, co byla pevnost opuštěna, ji mniši přeměnili na klášter a skalní chrám s ne kropolí. Buddhističtí mniši žijí stále mezi starými ruinami.

◁◁ *Hinduistický komplex navštívený*
◁◁ *cestou do Yapahuwy*
◁ *Vjezdoba ve skalním chrámu*
▽ *Pohled ze skály na okolní krajinu*
▷ *Skalní chrám v Yapahuwě*

ISURUMUNIYA



Isurumuniya Viharaya se nachází v blízkosti Tisa Wewa v Anuradhapuře. V jeskyni je chrám a nad ním je útes, na kterém je postavena malá stupa. Isurumuniya je známá svými kamennými reliéfy a ten, který je známý jako „Isurumuniya Lovers", je nejobdivovanější a nejslavnější na světě. Někteří věří, že milenci Isurumuni jsou symbolem hinduistického boha Šivy a Parvati. Ale podle dr. Paranawithany se věří, že se jedná o vyobrazení prince Saliyi, syna krále Dutugemunua a Asokamaly, chudého děvče, kterého kníže upřednostňoval nad trůnem.

◁◁ *Isurumuniya Viharaya - pohled z útesu*
△ *Isurumuniya Lovers*
▷ *Stúpa na Isurumuniya Viharaya*

ANURADHAPU

Anuradhapura je jedno ze starobylých měst na Sri Lance, vyhlášené svými ruinami reprezentujícími ranou srilanskou civilizaci. Mezi buddhistickými poutníky je velmi známá. Anuradhapura byla dříve hlavním městem ostrova a většina králů, kteří vládli Sri Lance, sídlila v tomto obrovském městě. Město je nyní zařazeno mezi památky světového dědictví UNESCO.

Hlavní turistické atrakce v Anuradhapuře

- Sri Maha Bodhi - je to posvátný bodhi strom (fíkovník), o kterém se předpokládá, že je přímým potomkem původního stromu Bo, pod kterým Buddha dosáhl svého osvícení.

- Ruwanwelisaya - je to stúpa postavená králem Dutugamunuem. Stupa je považována za jednu z nejvyšších památek na světě.

- Thuparamaya - Je to další dagoba v Anuradhapuře. Po zavedení buddhismu na Sri Lance to byla první dagoba, která byla postavena na Sri Lance a která také střežila klíční kosti Buddhy.

- Lovamahapaya - také známá jako Brazenův palác nebo Lohaprasadaya. Tuto budovu postavil také král Dutugamunu.

- Jetavanaramaya je další stupa, kterou inicioval král Mahasena. Má se za to, že je zde zakotvena část křídla nebo pásu, který použil samotný Buddha.

- Abhayagiri Dagaba - Tato zřícenina je považována za jednu z nejrozsáhlejších zřícenin na světě a má střechu z pozlaceného bronzu nebo dlaždic z pálené hlíny. Abhayagiri Dagaba přitahovala učence ve starověku z celého světa.

- Mirisaveti Stupa - Další mistrovské dílo postavené králem Dutugamunuem.

◁◁Ranmasu Uyana - královské zahrady

▷ Tradiční motiv používaný na schodištích buddhistických staveb

▷▷Jaya Sri Maha Bodhi - posvátný fíkovník v zahradách Mahamewna

▷ „Samdohiru Seya" se staví na památku lidí, kteří zahynuli v občanské válce

▷▷Lovamahapaya - soubor ruin se stovkami kamenných sloupů, které leží mezi stupou Ruvanvelisaya a velkým bodhi.

අනුරාධපුරය



RITIGALA

Ritigala je domovem 70 skalních jeskyní, o nichž se věřilo, že byly osídleny od prvního století před naším letopočtem. Mahavamsa, velká historická kronika Sri Lanky vypráví, že Ritigala byla známa pod názvem „aritha-pabbata" za vlády Pandukabhaya (377–307 př.nl), třetího krále Sri Lanky. Od té doby byla Ritigala v intervalech útočištěm králů ve válce proti dravidiánským útočníkům na ostrov až do 7. století: král Dutagemunu (161–137 př.nl) a král Jetthatissa v sedmém století.

Od prvních dnů buddhismu žili mniši v přírodních jeskyních nebo skalních úkrytech. Skalní nápisy objevené v Rítigale naznačují, že se svatyně postupně stala klášterním útočištěm pro mnichy poustevníky (Pamsukulika). Nápis nalezený na místě zaznamenává, že klášter Ritigala založil král Lanji Tissa (119 - 109 př. nl.), který také zasvětil nádrž kláštera. (866 nl.) ve prospěch mnichů Pansukuliky, kteří praktikovali extrémní askezi.

POLONNARUWA

Bývalé královské město Polonnaruwa bylo založeno později než Anurádhapura, její vznik se odhaduje až na 11. století. Vzniklo, jelikož byl obranný potenciál Anuradhapury velice malý a jelikož v ní nebylo možné čelit stále častějším výpadům z Indie, se kterými se tehdejší srílanští králové museli potýkat. Proto byla Anuradhapura opuštěna a nové sídlo bylo vybudováno ve vzdálenějších oblastech Sri Lanky a bylo pojmenováno Polonnaruwa. Ve 12. století zde bylo postaveno mnoho paláců, soch Buddhy a vznikly také rozsáhlé zahrady. V okolí města byly vytvořeny přehrady a uměla jezera, která umožňovala zásobování města a polí vodou, čímž přispívala k růstu celého království a zvyšování jeho významu.

Po dobu 250 let, do roku 1215 byla Polonnaruwa hlavním městem Cejlonu. Bohužel i strategický význam Polonnaruwy nebyl dostačující, takže i toto město bylo nakonec opuštěno a královský dvůr se přesunul (po menších peripetiích, kdy byl dokonce chvíli i na skále Sigiria) až do města Kandy, kde zakotvil. Samotná Polonnaruwa byla postupem času zapomenuta a zarostla džungli, což ji možná zachránilo od rozebrání na stavební materiál nových budov. Teprve až poměrně nedávno byla Polonnaruwa znovu objevena, vytrhnuta ze spárů přírody a dostala se do zájmu historiechtivých turistů. Od roku 1982 je Polonnaruwa zapsána na seznam světového dědictví UNESCO.

Sat Mahal Pasada ▷
Gal Pota – kamenná kniha ▽▷
Vatadage - detail kamenické výzdoby ▽
◁◁*Hatadage – chrám zubu*



Cestou mezi Ritigale a Polonnaruwou jsme mimo jiné narazili na pár představitelů zdejší fauny a protože tato milá a zajímavá zvířata nemají svou vlastní kapitolu, dám je aspoň sem.

◁ Varan skvrnitý - tento exemplář vydělával svému pánečkovi 100 rupií za dívání

Umělé jezero Parakrama Samudra, které patří k největším na Sri Lance ▷

Takové ploché dágoby se vyskytují zejména v klášterních komplexech, kde jsou pravděpodobně hrobkami významných mnichů ▽

▽▽ Srilanský slon indický pasoucí se u kraje silnice pod vedením vysokého napětí



SIGIRIYA

Sigiriya je starobylá skalní pevnost nacházející ve střední provincii na Sri Lance. Jméno se odkazuje na místo historického a archeologického významu, kterému dominuje mohutný blok skály vysoký téměř 200 metrů.

Podle starodávné srílanské kroniky si toto místo vybral král Kashyapa (477 - 495 n.l.) pro své nové hlavní město. Postavil svůj palác na vrcholu této skály a jeho stěny zdobil barevnými freskami. Na malé náhorní plošině asi v polovině této strany skály postavil bránu ve formě obrovského lva. Název tohoto místa je odvozen od této struktury - Sinhágiri, Lví skála.

Po králově smrti bylo hlavní město a královský palác opuštěno. To bylo používáno jako buddhistický klášter až do 14. století. Sigiriya dnes je na seznamu světového dědictví UNESCO. Je to jeden z nejlépe dochovaných příkladů antického urbanismu.

◁ Cesta na vrchol Lví skály je dlouhá, strmá a krkolomná. Bylo úterý mimo sezónu a tedy i málo návštěvníků. Nedovedu si představit, jak to tady vypadá během buddhistických svátků ▷





Na úpatí Lví skály je několik skalních posteven △
Vstupní areál je plný vodních nádrží, kanálů a jezírek ▷
Poslední stupeň schodiště na vrchol začíná mezi lvími tlapami (to je vše co z toho lva zůstalo) ▷
◁◁Z vrcholu Lví skály jsou úžasné rozhledy do okolní krajiny



Krásky ze Sygiriye - komplex nástěnných maleb, které pokrývají asi desetimetrovou spáru v polovině výšky skály. Fotografování originálů je přísně zakázáno - ne snad z mravnostních nebo náboženských důvodů, ale kvůli nebezpečí zablokování cesty na vrchol. Dovedu si představit neúnavné čínské selfíčkařky.

V muzeu je zdařilá replika skalní stěny i se všemi kráskami. Bez zvýšeného zájmu turistů.

Musím konstatovat, že malby jsou i na místní poměry dosti odvážné.

Při přejezdu mezi Dambullou a Kandy jsme stačili navštívit několik památek ve městech na naší trase:

Cestou od jeskynního komplexu do města Dambulla nelze minout výrazný komplex Golden Temple of Dambulla, který se od skalního chrámu zásadně liší svými rozměry i pompézností.

Chrám Matale Alu Viharaya je posvátný buddhistický chrám nacházející se v Aluvihare asi 30 km severně od Kandy na silnici Matale-Dambulla. Historie tohoto skalního chrámu Aluvihare sahá až do 3. století, kdy vládl král Devanampiyatissa. Předpokládá se, že král postavil dagobu, zasadil stromek Bo a založil chrám po zavedení buddhismu do země za jeho vlády.

Nalanda Gedige je starobylý komplexní kamenný chrám nedaleko Matale na Sri Lance a jeho původní místo bylo považováno za centrum Sri Lanky. Budova byla postavena mezi 8. a 10. stoletím dravidiánskou architektonickou (styl Pallavy) a věří se, že ji používali buddhisté. Také někteří učenci popisují tuto budovu jako dravidiánskou architektonickou zasvěcenou kultu Mahayanas s výrazným tantrickým učením a známou jako starověký památník vajrayanských (tantrických) buddhistických příbuzností.

Matale je administrativní centrum stejnojmenného okresu. Jde především o zemědělskou oblast, kde dominuje pěstování čaje, gumy, zeleniny a koření. Cílem naší zastávky byl hinduistický chrám, který podléhal poplatku nejen uvnitř, ale také fotografování zvenku. Podařilo se udělat pár snímků i bez něj.



◁◁ *Golden Temple of Dambulla*
Hinduistický chrám v Matale ▷
Skalní chrám v Aluvihare ▷
(Matale Alu Viharaya)
Kamenný chrám Nalanda Gedige ▷▷

KANDY

Počátky města Kandy se datují k 14. století. Město leží v centrální provincii, přibližně 115 km od Colomba, v nadmořské výšce 500 m.

Město Kandy vzniklo po té, co se nepodařilo uhájit města Anuradhapura a Polonnaruwa před nájezdy indických dobyvatelů a bylo nutné královský dvůr přemístit do míst, která by měla daleko lepší strategickou polohu. Takové místo našli srílančané právě v nepřístupných horách, do kterých nevedla žádná významnější silnice a které se daly lépe vojensky bránit. Je pravdou, že Kandy se nikdy nikomu nepodařilo vojensky dobít, je však také skutečností, že město bylo dobito Brity, kteří se sem dostali díky tomu, že jim brány otevřeli místní lidé, jež byli nespokojeni s krutovládou tehdejšího krále.

V Kandy je nespočet buddhistických chrámů a tak není divu, že v roce 1988 bylo zapsáno na seznam světového dědictví UNESCO. Celé město je navíc obklopeno krásnou zelení a lesnatými svahy hor. Poblíž centra města se rozprostírá kandyjské jezero, u kterého je postaven známý Chrám Buddhova zubu, ve kterém je údajně uložena jedna z nejcennějších buddhistických relikvií – Buddhův zub.

V Kandy se také každý rok v červenci či srpnu (datum se stanovuje dle lunárního kalendáře) koná největší festival na ostrově zvaný Esala Perahera, který patří mezi nejkrásnější a nejzajímavější svátky v celé Asii. Přímý přenos z festivalu je možné sledovat dokonce v televizi a na internetu. Je zajímavý především pro výpravnost a atraktivitu procesí, která zahrnují stovky tanečníků, bubeníků a desítky slonů, to vše v kulisách vyzdobeného města osvětleného tisíci žárovek a louči.

△ *Pohled na Kandy z terasy našeho hotelu*

△ *Ulice v centru Kandy*

◁ *Kandy Lake (සුවර වැව)*

Ulice v centru Kandy ▷

CHRÁM BUDDHOVA ZUBU

Podle pověstí, byly v roce 540 před naším letopočtem, vytaženy z Buddhovy pohřební hranice 4 jeho zuby a jeden z nich, ve 4. století, na Sri Lanku ve vlasech propašovala princezna Kalinga. Zub skrytá zlatá schránka ve tvaru zvonu, která se skládá ze 7 schránek vsazených do sebe a turisté mohou vidět pouze relikviář. Historie samotné relikvie je velice pohnutá a řekl bych doslova složitá, ovšem podstatné je, že se po mnoha peripetiích podařilo Buddhův zub dostat právě do Kandy a uložit jej v za tím účelem vybudovaném chrámu (jen pro zajímavost, tento Buddhův zub byl v průběhu let uschován na mnoha místech Sri Lanky). Zajímavostí je, že Buddhův zub jen tak neuvidíte, protože již nebývá vystavován, čili je dnes již takřka nemožné jej spatřit. Nicméně dle zprávy jednoho britského občana, který měl možnost jej kdysi dávno spatřit, je zub jen stěží lidský, připomíná údajně tesák nějakého divokého zvířete. Ale nechme víru v posvátné věci na pokoji, stilančané na ni mají plné právo.

Foto vpravo dole je z hlavního sálu muzea chrámu ▽▷

◁ *Ostatní jsou z různých částí samotného chrámu Buddhova zubu* ▷



GERAGAMA ESTATE

je název společnosti zabývající se pěstováním, zpracováním a distribucí čaje. Slovo ESTATE znamená v tomto případě, že se jedná o státní podnik - jako většina podobných zde na Ceylonu. Mnoho těchto podniků provozuje i prohlídky výrobních a obchodních prostor spojených s ochutnávkami místních druhů čaje a následujícím prodejem. V tomto případě byla exkurze, ochutnávka čajů i nákupy velmi přínosné. Přestože jsme posléze objevili tytéž čaje v supermarketech za nižší ceny, hrálo nás vědomí, že jsme nakoupily zcela zaručené originály.

Tuto čajovou továrnu v obci Pilimatawala jsme navštívili při přejezdu z Kandy do sloního sirotčince v Pinnawale.

ජෙරාගම එස්ටේට්

PERADENIYA

Royal Botanical Gardens ve městě Peradeniya leží asi 5,5 km západně od města Kandy v centrální provincii Sri Lanka. Zahrada je blízko řeky Mahaweli (nejdelší na Sri Lance) a je mimo jiné známá svou sbírkou orchidejí. Zahrada zahrnuje více než 4000 druhů rostlin, včetně orchidejí, koření, léčivých rostlin a palem.

Celková plocha botanické zahrady je 147 hektarů (0,59 km²), ve výšce 460 metrů nad mořem a s 200denními ročními srážkami. Spravuje ji Divize národních botanických zahrad Ministerstva zemědělství. Tyto ohromující zahrady byly kdysi vyhrazeny výhradně pro královskou královskou knihovnu. Dnes si mohou i občané užívat nejpůsobivější a největší botanické zahrady na Sri Lance. Mezi nejvýznamnější patří bohatá sbírka orchidejí, majestátní aleje královských palem, mimořádný, výstižně pojmenovaný ovocný strom dělové koule a bambusový hambus vysoký 40 metrů. Dalším velkým lákadlem je obří fíkovník Javan na velkém trávníku s jeho obrovským středním kmenem a deštníkem podobnými větvemi. Royal Botanical Gardens přitahuje 2 miliony návštěvníků ročně. Peradeniya je 6 km od centra Kandy.

ROYAL BOTANICAL GARDENS, PERADENIYA

Sloní sirotčinče v Pinnawale je zařízení, které vzniklo v roce 1975 a od svého vzniku si vzalo na starost péči o opuštěná mláďata a dospělé slony, kteří se o sebe nemohou postarat sami. Většina slonů, kteří se zde dostanou, byla ještě mláďata, která byla nemocná, zraněná a opuštěná svým stádem. Jedna slonice přišla o nohu po kontaktu s nášlapnou minou, jeden slon je zde slepý. Sirotčinec v Pinnawale se o slony stará, krmí je, udržuje jejich každodenní režim a připravuje je na vypuštění do volné přírody.

V sirotčinci Pinnawala můžete slony pozorovat při jejich běžných denních aktivitách, mezi které patří především krmení, přesun k řece Maha Oya a jejich následné koupání a rochnění v bahně na březích řeky. Vše lze pozorovat z vyhlídkových plošin, takže zde můžete strávit opravdu klidné a hezké odpoledne při sledování těchto úžasných zvířat ve velice atraktivním exotickém prostředí. Největší legrace asi je, když je můžete pozorovat, kterak dovádí ve vodě, stříkají po sobě navzájem a vodní radovánky si na první pohled užívají.

PINNAWALA ELEPHANT ORPHANAGE

ADAM'S PEAK

Adam's Peak (česky Adamova hora, také známá jako Sri Pada, a hora motýlů) je 2243 metrů vysoká konická hora v centrální části Sri Lanky, asi 40 kilometrů severovýchodně od města Ratnapura, která je proslulá především jako místo sbližení mnoha světových náboženství, jež toto místo sborně považují za mytologicky významné.

Důvodem je tzv. Šrí Pada, tedy posvátná kamenná formace o velikosti necelých 2 metrů, která se nachází na vrcholu Adamovy hory a která dala jméno (respektive jedno z jmen) celé hoře. Tato kamenná formace je považována za otisk chodidla, přičemž každé náboženství jej považuje za otisk chodidla někoho jiného. Buddhisté, kteří na Sri Lance převládají, jej považují za otisk chodidla Buddhy, který jej zde zanechal těsně předtím, než opustil tento svět. Hinduisté za otisk chodidla boha Šivy a Islamisté společně s křesťany pak za otisk chodidla Adama (toho totiž kromě křesťanství uznává i islám), který právě sem šlápnul poprvé po té, co byl vyhoštěn z ráje.

Díky náboženské mnohostrannosti této výjimečné hory, je toto místo posvátné pro všechna uvedená náboženství a jejich stoupenci se zde proto mají možnost setkávat s jediným cílem – vystoupat na vrchol v náboženském procesí. Adamova hora, která leží v lesnaté oblasti bez jiné podobně vysoké hory, působí skutečně majestátním dojmem a nabízí překrásné výhledy. I díky své velkoleposti byla dlouhou dobu považována za nejvyšší horu Sri Lanky, než ji oficiálními měřeními předběhla Mount Pedro.

Na úbočí Adamovy hory se nachází několik historických monumentů, z nichž asi nejznámější je Pagoda míru, která zde byla zbudována v roce 1978 Japonci jako symbol Japonsko – srílanského přátelství.

△ *Čekání na východ slunce na vrcholu hory*

◁ *5200 schodů a přes 1000 m převýšení, dolů to jde lépe*

Adam's Peak od Pagody míru ▷

Svatyně na vrcholu hory skrývající magickou stopu ▽

Přejezd do Nuwara Eliya - sídelního místa Britů, cestou zastávky u vodopádů St. Clair a Devon, ochutnávka místních čajů v Tea centru. Toto je výpis z oficiálního programu a skutečnost se v podstatě od něj neodlišovala. Mimo program se dostavil častý déšť a nepříznivé podmínky pro fotografování. Přesto se podařilo pár snímků, zejména dokumentačního charakteru, pořídit. Prohlídka horského města Nuwara Eliya proběhla v omezeném rozsahu s nezbytným deštníkem.

◁◁ *Dostáváme se do oblasti čajových plantáží* ▽

△ *Na Ceylonu je mnoho přirozených i umělých vodních nádrží*

▽ *Eukalyptový háj okapovaný početnou hordou kalonů*

◁◁ *Vodopády St. Claire Falls na řece Kolmale Oya jsou nazývány „Malá Niagara". Dva stupně vodopádů mají souhrnnou výšku 130 m.*

△ *Vodopád Devon Falls leží na stejné řece a má souhrnnou výšku 97 m.*

△△ *Čajové plantáže a továrna Tea Castle St. Clair nemají jméno podle nedalekého vodopádu – opak je pravdou.*

◁▽ *Tamilské česačky čaje odevzdávají svou denní dávku.*

◁ *Reprezentační St.Clair's Tea Center, ve které jsme absolvovali rozsáhlou degustaci.*

NUWARA ELIYA

Nuwara Eliya leží v horské oblasti Sri Lanky, ve výšce 1868 metrů nad mořem a je pravděpodobně nejvýše položeným městem Sri Lanky. Leží na úpatí nejvyšší hory Sri Lanky Pidurutalagala (2524 m.n.m), které však Britové pro její lehce nezapamatovatelný název začali říkat Mount Pedro.

Nuwara Eliya se rozkládá uprostřed opravdu velice rozsáhlé oblasti, kterou pokrývají čajové plantáže. Ať už sem pojedete autem, busem a nebo vlakem (což doporučuji, vede sem krásná trať), budete fascinováni tím, jak je celá oblast kultivována právě za účelem pěstování čaje. Dosována na všech kopcích v okolí uvidíte jen a pouze čajové plantáže, které hrají všemi odstíny zelené barvy.

Nepříznivé počasí v den příjezdu mám neumožnilo podrobnější prohlídku tohoto města, kde je hippodrom, jezero s lodičkami a několik luxusních hotelů evropského stylu. Hlavním posláním tohoto města v našem programu byla funkce východiska pro výlet na Horton Plains.

◁◁ *Nuwara Eliya*

HORTON PLAINS

Horton Plains je krásnou oblastí, která se rozprostírá nedaleko druhé (Kirigalpotta, 2396 m.n.m) a třetí (Totapola, 2357 m.n.m.) nejvyšší hory Sri Lanky a která leží blízko (něco málo přes 30 km) města Nuwara Eliya. Tato náhorní plošina, která se nachází ve výšce přibližně 2000 metrů nad mořem nabízí skvělé možnosti k trekování a poznávání poněkud jiné tváře Sri Lanky, která možná v mnohém překvapí. Je totiž velkým kontrastem k horkým plážovým oblastem, které lze vidět poměrně nedaleko odsud.

V oblasti Horton plains lze vidět rozsáhlá travnatá území, lesy, skalisko, vodopády a mnoho divoké zvěře, především stáda vysoké a divokých prasat. Údajně zde žijí i leopardi, ale vidět je bude něco zcela výjimečného. Horton plains jsou skvělým místem pro pozorování ptáků a je tak velmi oblíbeným mezi birdwatchery.

Na jižním cípu Horton Plains ve výšce 2140 m.n.m. se nachází World's End. Jedná se o největší turistickou atrakci Horton plains a je to místo, kde se náhorní plošina zníženo nic propadne takřka o kilometr níže, což vytváří úchvatnou vyhlídku. Právě díky svému vzhledu toto místo získalo název World's End (tedy „konec světa"), což je opravdu příznačné označení. Z World's End je vidět na národní park Udawalawe a při dobrém počasí lze dohlédnout až na jižní pobřeží Sri Lanky.

Asi 200 metrů za World's End je možno se vydat směrem k další oblíbené atrakci Horton Plains. Jedná se o vodopád Baker's Fall, pojmenovaný po Samuelovi Bakerovi. Za tímto krásným vodopádem alternativní trek pokračuje dále do oblasti, obývanými mraky žab, které zde dělají často opravdu velký hluk.



◁ *Stromovité kapradiny rodu Cyathea* *World's End* ▷

Baker's Fall ▷

Sambar indický: *Samice* ▽ *Samec* △

HAPUTALE

◁ *Obchodní centrum Haputale*
Nástupiště v Nanu Oya △
Pohled do vagonu srílankských státních drah △△
Vystupujeme v Haputale ▷▷
Pohled na okolí našeho hotelu v Haputale (příští ráno) ▷

Po úžasné túře na Horton Plains následoval návrat do Nuwara Eliya a posléze přesun na nejbližší nádraží v obci Nanu Oya, která je vzdálena 7 km od horského města, kam britští kolonialisté již nestačili natáhnout kolejе.

Tato stanice je zřejmě velmi žádaná zahraničními turisty, kterých s námi čekalo na peroně několik desítek. Vlak měl samozřejmě zpoždění, ale nakonec jsme se dostali po vzájemném strkání s agresivním domorodcem do vagonu, kde si někteří z nás mohli i sednout. Po necelých dvou hodinách jízdy úžasnou horskou krajinou jsme dorazili do cílové stanice - města Haputale, které se mělo stát základnou pro aktivity příštího dne. Byli jsme ubytováni v příjemném hotelu, který se nacházel na strmém svahu, kam jsme se museli s osobními zavazadly v dešti vyšrábat. Pouhý letmý pohled na okolí hotelu slibovat atraktivní fotografie v případě příchodu pěkného počasí.

LIPTON'S SEAT

Lipton's seat je místem, které leží několik kilometrů východně od městečka Haputale, vysoko v horách posetých nádhernými čajovými plantážemi několika čajových společností. Samotné Lipton's seat (Liptonova „židlička") je nádhernou vyhlídkou s takřka 360 stupňovým panoramatickým výhledem do okolí, přičemž na jedné straně můžete pozorovat všemi odstíny zeleně hrající čajová políčka a na druhé straně pak uvidíte vysoký sráz a roviny hluboko pod sebou, které končí až v moři kdesi v dáli.

Proč se tato vyhlídka jmenuje právě Lipton's seat? Toto místo totiž leží na plantážích čajové továrny Dambatenne, kterou vlastnil významný čajový magnát, sir Thomas Lipton. A právě jeho oblíbeným místem, kde rád vysedával, odpočíval a kam pozýval své přátele, byla vyhlídka na vrcholu jeho plantáží, která je právě proto pojmenována jeho jménem, tedy Lipton's seat.

Výhled z Lipton's seat je přirovnáván k vyhlídce na takzvaném World's end (konci světa) ve známé oblasti Horton Plains, přičemž obě vyhlídky mají své zastánce. Co do kvality rozhledu nedá se říci, že by některá z vyhlídek měla mít navrch. Co však hraje Lipton's seat výrazně do karet, je to, že pomineme-li drobný poplatek, je prakticky zdarma, což se o totálně předraženém vstupném na World's end opravdu nedá říci ani omylem.



◁ *Pan Thomas Lipton si vychutnává ve své kýblické svůj čaj*
Přístavní komunikace Kajutomové v Colombo ▷
Pavilón Liptonovu Tea Factory v Damblajme. ▷▷
Hindúistický chrám tamilských obyvatel plantáží ▷

THOMAS LIPTON

Pokud se ptáte, kdo byl Thomas Lipton, pak věžte, že se jednalo o skotského rodáka z města Glasgow, který zde přišel na svět roku 1848. V mládí začal pracovat na lodích plujících okolo břehů Velké Británie, kde zcela propadnul historkám námořníků o úžasném životě ve Spojených státech amerických. Proto veškeré peníze, které si za svou práci na lodích ušetřil, investoval do lístku právě do USA.

V USA se mladý Thomas Lipton věnoval mnoha profesím, pracoval na řadě plantáží (tabákových, kávových…), dělal obchodního zástupce i účetního a hodně cestoval. Způsob, jakým byly v USA propagovány výrobky, jej natolik zaujal, že po svém návratu zpět do Glasgow roku 1870 založil vlastní obchůdek a díky jeho obchodnímu duchu se mu podařilo během několika let vybudovat impérium, které mělo stovky pobček po celé Británii.

To, čím se Thomas Lipton proslavil nejvíce, byl způsob, kterým zpřístupnil v té době luxusní komoditu pro vyšší vrtsvy (tedy čaj) i pro méně bohaté. Vymyslel totiž čajový pytlík, který umožňoval použít i méně kvalitní čaj, který však měl stále velice dobrou chuť a který si mohli dovolit všichni. A jelikož jsou Britové na čaj doslova vysazení, jeho byznys výrazně rostl.

Thomas Lipton pak na jedné ze svých cest dorazil i na Sri Lanku, kde se setkal s Jamesem Taylorem. James Taylor je příčinou toho, proč dnes na Sri Lance uvidíte tolik čajových plantáží. Byl to totiž právě tento muž, kterému se podařilo pěstování čaje na Sri Lance významně zpopularizovat a který zde také přivedl mnoho tamilského obyvatelstva z jižní Indie, aby pracovali na jeho čajových plantážích.



CHRÁM DHOWA

Neděle 17. listopadu nabízela tento program: Fakultativní výjezd tuk-tuky na Lipton's Seat s čajovými plantážemi, přejezd do městečka Élla, návštěva buddhistického chrámu Dowa, přejezd z centrální části do nížiny, zastávky u vodopádů Ravana Élla a Diyaluma (plantáž kaučovníků, skořicovníků), Buduruvagala - majestátní plastiky vytesané do skály (s největší Buddhovou), lokalita s jezírky a množstvím ptáků, Tissamaharama - sídlo v jezerناté oblasti, dágoby, v podvečer výlet do Kataragamy - posvátné místo, Maha Devale. Ubytování Tissamaharama.

Skalní chrám Dhowa je chráněné kulturní středisko na Sri Lance, které se nachází ve středních horách provincie Uva. Dhowa je malá, starobylá vesnice ležící na hlavní silnici Badulla - Bandarawela. Skalní chrám Dhowa je známý svým velkým nedokončeným reliéfem Buddhy, vytesaným do skalní stěny, jež je považován za příklad sochy Mahayany. Stáří chrámu se odhaduje na více než 2000 let. Oblast získala jméno Dhowa, protože se nachází v okruhu hor, s řekou, která protéká náhorní plošinou.

◁ *Buddhova socha v komplexu Dowa*
Interiéry chrámu v Dowa ▷
Na čajové plantáže se odpoledne snáší oblačnost ▷▷

VODOPÁDY

Vodopád **Ravana Ella** měří přibližně 25 metrů (82 ft) na výšku. Během místní vlhké sezóny se vodopád mění v něco, co se podobá květu areky se zvadlými listky. To však neplatí v období sucha, kdy se průtok vody dramaticky snižuje. Vodopád je součástí přírodní rezervace Ravana Ella Wildlife Sanctuary a nachází se 6 km od místní železniční stanice Ella.

Vodopád **Diyaluma** je vysoký 220 metrů a je druhým nejvyšším vodopádem na Sri Lance a 361. na světě. Nachází se 6 km od města Koslanda v okrese Badulla na dálnici Colombo-Badulla. Vodopád je tvořen řekou Punagala Oya.

◁▽ *Diyaluma Falls*
Ravana Ella Falls ▷▷









බුදුරුවගල

Buduruwagala je starověký buddhistický chrám na Sri Lance. Komplex se skládá ze sedmi soch a patří do mahájánské myšlenkové školy. Sochy pocházejí z 10. století. Obří socha Buddhy stále nese stopy svého původního štukovaného roucha a dlouhý oranžový pruh naznačuje, že byla kdysi jasně malovaná. Středem tří postav napravo od Buddhy je myšlenka na buddhistickou mytologickou postavu - bódhisattvu Avalokitesvara. Vlevo od této bílé malované postavy je ženská postava v trojnásobně ohnuté poloze, která je považována za jeho manželku Tara.

Buduruvagala znamená „skála buddhistických soch". Jméno Buduruwagala je odvozeno ze slov pro Buddha (Budu), obrázky (ruva) a kámen (gala).

Největší ze soch Buddhy má 16 metrů od hlavy k patě; je to největší stojící socha Buddhy ostrova.

◁ *Buduruwagala* ▷

TISSAMAHARAMA

Bývalé hlavní město sruhajského království Ruhuna již ve 3. století př. n. l. V dnešní době je vidět už jen několik budov z tohoto období. Po archeologických výkopávkách v roce 2010 byla v Tissamaharamě potvrzena přítomnost prostých raných Tamilů. Nápis Tissamaharama Tamil Brahmi, fragment černého a červeného nádobí, který byl v Tamil ve skriptu Tamil Brahmi vyryt, byl vykopán v nejranější vrstvě v jižním městě.

Od té doby také pochází velké umělé jezero Tissa Wewa, které bylo součástí sofistikovaného zavlažovacího systému. V blízkosti Tissamaharamy je pět hlavních jezer: Tissa Wewa, Yoda Wewa, Weerawila Wewa, Pannegamuwa Wewa, a Debarawewa Wewa.

Dnes slouží město především jako výchozí bod pro návštěvy národního parku Yala a Kataragamy.

◁ *Tissamaharama Stupa*
△ *Tissa Wewa lake* △
▽ *Tissa Wewa lake* ▽
▽ *Mladí mniši při obřadu*

කතරගම

Chrám Kataragamam v Kataragamě na Sri Lance je chrámový komplex oddaný buddhistickému strážnému božstvu Kataragama deviyo a hinduistickému válečnému bohu Murugnovi. Je to jedno z mála náboženských míst na Sri Lance, které uctívají buddhisté, hinduisté, muslimové a vědští lidé. Pro většinu z minulých tisíciletí to byla svatyně džungle, která byla velmi obtížně dostupná: dnes je přístupná po silnici za každého počasí. Svatyně a nedaleké Kiri Vehera jsou spravovány buddhisty, svatyně zasvěcené Teyvānai a Shiva jsou spravovány Hindy a mešitou muslimy.

Město má octyhodnou historii sahající až do minulých století před naším letopočtem. Bylo sídlo vlády mnoha sinhalských králů během éry dynastie Rohanai. Od padesátých let minulého století prošlo město mnoha proměnami. Vláda investovala do veřejné dopravy, zdravotnických zařízení a rozvoje podnikání a hotelových služeb. Město je východiskem k oblíbenému národnímu parku Yala.

◁ *Vstup do chrámového komplexu*
▽ *Buddhisticko-hinduistický Disneyland*
▽▽ *Nejdůležitější svatyně v Kataragamě*

Buddhistická část areálu ▽▷



KATARAGAMA

YALA NATIONAL PARK

Mezi nejznámější a zároveň nejnavštěvovanější parky Sri Lanky patří Národní park Yala na jihovýchodním pobřeží. Je rozdělen na několik částí a návštěvníkům je určena část Yala West ležící při pobřeží Indického oceánu. Původně byla vyhrazena pro lovy a od roku 1938 je součástí chráněné oblasti o celkové rozloze větší než 126 tisíc hektarů. Na čtyřech pětinách je ale vyhlášena přísně chráněná přírodní rezervace, která je návštěvníkům nepřístupná. Vedle Yala West leží National Park Yala East.

Pravděpodobně nejstarší rezervace na světě byla založena již ve 3. století př. n. l. právě na ostrově Sri Lanka. Moudrost místních králů skloubená s buddhistickou vírou vedla k zakládání oblastí určených na ochranu nejen divoké zvěře, ale i tropických lesů.

V NP Yala je největší výskyt slonů a další divoké zvěře. Dále zde žijí vodní buvoli, medvědi, krokodýli, uvidíte jeleny, antilopy, divoká prasata a šakaly. V parku žije celá řada dalších druhů zvěře, které jsou pro svoji plachost k vidění jen velmi vzácně. Patří k nim určitě medvěd pyskatý, šakal, huskoun a v neposlední řadě i levhart.

NP Yala leží na jihovýchodě Sri Lanky, je otevřený denně od 6.30 do 18.30 hodin a platí se vstupné za osoby, pronajatí i vlastní auto. Přímo v parku i v těsné blízkosti je několik kempů a hotelů. Nejlepší doba je brzy ráno nebo v podvečer.

Vstup do NP Yala je povolen pouze v džípech. Vstupní brána do parku je nedaleko Palatupany a čeká tu mnoho majitelů aut, kteří nabízejí "to zaručeně nejlepší" safari. Ochránci parku, kteří jsou v každém vozidle, jsou k sobě ohleduplní a sdělují si navzájem, kde viděli která zvířata. A právě výběr toho pravého a nejlepšího džípu je velmi důležitý. Je dobré zvolit auto s posádkou: řidič a stopař zvěře.

Převažujícím porostem jsou tu trnité stromy a keře, které tvoří poměrně hustý porost. Mezi tím jsou volnější plochy kolem malých jezírek. Během safari je možné vidět spousta druhů zvířat, mimo jiné pávy, divoké kohouty, marabu a spoustu dalších ptáků, krokodýly, jeleny a suchozemské želvy.

Rozsáhlá skalnatá pláž je porostlá křovinatým porostem s minimální možností rozhledu. Asi po 2 km se otvírají široké pláně s poloslanými lagunami. S jistotou lze spatřit vodní buvoly, divoká prasata, opice, jeleny a mnoho ptáků. Mezi nejznámější patří určitě ibisové, pelikáni a pávi. Jako návdavek přidávají průvodci i pár krokodýlů baheních. Až 4 m dlouhá zvířata leží líně u vodních ploch a číhají na kořist.

NP Yala West: Sloni indický (3×)
prase divoké (1×)



NP Yala West:
Páv korunkatý (3×)
neidentifikovaný pták (1×) ▷

NP Yala West:
Marabu
Pelikán
Kolpik







NP Yala West: ◁ levhart ceylonský
△ Axis ceylonský ▷
▽ Sambar indický







NP Yala West:
◁◁ vodní buvol
△ vodní buvol
△△ krokodýl bahenní
△△△ varan bengálský

Několik exotických zastavení na cestě mezi NP Yala West a Wewurukannalou

වේරුකන්නල

15 km východně od Matary je město Dikwella, kde se nachází jeden z nejneobvyčejnějších buddhistických chrámů na Sri Lance. Chrám Wewurukannala Vihara je rozdělen na tři části, z nichž nejstarší pochází z vlády krále Rajadhi z 18. století. Chrámu dominuje socha sedícího Buddhy. Je vysoká 160 stop, je to největší socha na celé Sri Lance. K nejvíce sledovaným aspektům Wewurukannala Vihara patří: aby se člověk mohl setkat s velkým Buddhem zblízka, musí nejprve projít tunelem pekla, kde ho očekávají postavy démonů a trpících hříšníků v životní velikosti ukazující hrůzy, které je mohou potkat, pokud sejdou ze správné cesty: koupání ve vařících kotlích, čtvrcení, drcení končetin a další ukrutnosti.

Wewurukannala Vihara

WEWURUKANNALA

Dondra Head je maják nacházející na nejjižnějším bodě Sri Lanky a je nejvyšším majákem Sri Lanky. Maják je provozován a udržován úřadem Sri Lanka Ports Authority.

Maják se nachází v blízkosti vesnice Dondra a je přibližně 6 km jihovýchodně od Matary. Stavba majáku započala v listopadu 1887. Všechny stavební materiály včetně cihel a oceli byly dovezeny z Anglie. Žulové bloky byly dovezeny z lomů v Dalbeattie ve Skotsku a Penrynu v Cornwallu. Maják byl dokončen a uveden do provozu v březnu 1890. Společné náklady na stavbu majáku 30 000 GBP a byly hrazeny poplatky vybíranými v majácích Basses.

◁ *Dondra Head Lighthouse*
Stupa na Polhena Beach △ ▷
▽ *Matala*

Výpis z oficiálního programu pro tento den:

19.11. Mirissa - zastávka na jedné z nejkrásnějších pláží, Galle (UNESCO) - barokní holandská pevnost, koloniální architektura, maják, rybáři na tyčích, návštěva čajové továrny Virgin White Tea, želví farma, dojezd do letoviska Hikkaduwa.

Zde se zastavíme v čajové továrně Virgin White Tea a na želví farmě.

◁ *Tamilská česačka čajových lístků*
Dojení kančukovníku ▷▷
Detaily ze želví farmy ▷

GALLE

Město Galle leží na jihozápadním pobřeží Sri Lanky, asi 110 kilometrů od Colomba. Jedná se o 4. největší město ostrova, které v historii ostrova hrálo velice důležitou roli. Dnes je Galle především překrásnou ukázkou holandské koloniální architektury a je oprávněně považováno za nejkrásnější město Sri Lanky.

Poloha města předurčovala Galle pro vybudování přístavu, který byl ještě před příchodem západních mocností velice významný. Využívali jej Peršané, Řekové, Římané, Arabové, Indové, Číňané a řada dalších národů, které s tehdejší Sri Lankou obchodovaly. Příchod evropských kolonizátorů je datován do roku 1505, kdy sem byla bouří zahnána portugalská loď a jelikož místní obyvatele nechtěli Portugalcům umožnit vstup, ti si jej vynutili silou. Během portugalské nadvlády byla vybudována velká část města včetně jeho opevnění. Pro Galle je příznačné mísení tehdejší evropské a asijské kultury a architektury, které lze vidět dodnes, a i proto je Galle považováno za architektonicky významné místo.

V roce 1640 město dobyla holandská Východoindická společnost, jejíž znak můžete dodnes vidět na jedné z historických hlavních bran města. Pod nadvládou Holanďanů byla v roce 1663 vybudována známá pevnost, která je zapsána do seznamu světového dědictví UNESCO. Bylo vylepšeno původní portugalské opevnění, a kolem celého města vybudováno opevnění mnohem silnější. Zajímavostí je, že se jedná o největší dochované evropany postavené opevnění v celé Asii.

Roku 1796 pak Sri Lanku do správy převzali Britové, pevnost v Galle zachovali v původní podobě a využívali ji jako administrativní budovy.

△△ *Meeran Jumma Mosquee*
△ *Autobusové a vlakové nádraží*
◁ *Old Dutch Hospital*
◁ *Old Gate of Galle Fort*
Old Dutch Hospital ▷▷

◁ *Momenty ze starého města*
Galle Fort Clock Tower ▷

Galle obchodní čtvrť
Barevné lodě v Dodanda Harbour
Galle - čerstvé ovoce
Galle Hindu Temple
Galle Maha Bodhiya

HIKKADUWA

Hikkaduwa je jednoznačně největším turistickým letoviskem na Srí Lance. Je to velmi oblíbená přímořská destinace na jihozápadním pobřeží a zároveň jedna z nejpopulárnějších na Srí Lance. Najdete zde bary, kavárny a restaurace, ve kterých můžeme ochutnat místní speciality – všemožné plody moře. I když je to rušné město plné zábavy, je to zároveň i vynikající místo pro relaxaci.

Letovisko je vhodné pro milovníky aktivní dovolené a především je to dobré místo pro surfaře. Milovníci potápění si zde, díky korálovým zahrádkám, budou připadat jako v ráji. Díky korálovému útesu s nejlepší možností šnorchlování a potápění na západním pobřeží se zde nachází jedna z nejpopulárnějších pláží na Srí Lance.

Hikkaduwa je vynikajícím místem k seznámení se s podmořským světem. Je také místem proslavených korálových zahrad. Je zde možné najmout si loď s průhledným dnem či potápěčské vybavení a vydat se prozkoumávat krásy pod mořskou hladinou. Hikaduwa se může pochlubit největšími potápěčskými školami na Srí Lance. Potápěčské období je zde od listopadu do dubna, turisty lákají korálové útesy nebo podvodní prohlídka vraků, která je velkým dobrodružstvím. Korálová rezervace je na severu města a byla založena v roce 1988, aby chránila prostor v moři, který je jen pár metrů hluboký.

Pokud se nepotápíte, neváhejte vyzkoušet windsurfing, podmínky jsou pro něj na Hikaduwě ideální. Vlny v moři jsou veliké. U nedalekých skalnatých ostrůvků se nabízí pěkné šnorchlování, ale musíte si najmout člun. Hikkaduwa ovšem nežije jen šnorchlováním, nýbrž surfováním! Vlny jsou vhodné hlavně pro začátečníky – mají sílu.

V samotném městě si můžete prohlédnout buddhistické chrámy. U autobusového nádraží se nachází jeden z nich, moderní buddhistický chrám Gangarama Mahavhara. Asi 1,5 km severně od města leží Seenigama, což je chrám zasvěcený božstvu Deolovi, bohu odplaty. Dále na sever leží Purana Totagama Kaja Mashavihara. Chrám byl zničen a v roce 1805 přestavěn do dnešní podoby se zachovanými původními freskami. Přibližně 4 km na jih od města leží město Dodanduwa, kde se nachází zajímavý chrám Kumarakanda Vihra, k němuž vede ohromující schodiště. I jeho okolí stojí za zhlédnutí.

Hikkaduwa byla zasažena vlnou tsunami způsobenou zemětřesením v Indickém oceánu v roce 2004 spolu s nedalekými vesnicemi Telwatta, Paraliya (katastrofa Expresu č. 50 – Královna moří), Dodanduwa, Kahawa a Rathgama. V důsledku tsunami bylo mnoha rodinám, které ztratily všechno, poskytnuty šicí stroje jako součást záchranných prací. Výsledkem je, že město má spoustu krejčích, kteří si na zakázku vyrobí košile, kalhoty a šortky.

Obchodní centrum △
Takových obchůdků jsou zde stovky ▷
◁ *Daleko od pláží a hotelů*

Největší atrakce Hikkadawa Beach
„Zelvi ostrovy"

◁ *Hikkaduwa Beach* △

Dvě muzea 3,5 km severně od Hikkaduwy vyprávějí příběh prostřednictvím fotografií a novinových článků o tom příšerném dni v roce 2004, kdy tsunami v Indickém oceánu zasáhly Hikkaduwu a Sri Lanku. Vzdělávací středisko a muzeum tsunami se zaměřuje na vzdělávání tsunami pro místní obyvatele, ale má také několik dramatických a trýznivých fotografií, včetně některých mrtvých těl. Na sever je zchátralé muzeum fotografií Tsunami s výkonnějšími obrázky, které většina návštěvníků přehlédne.

Jižně od muzei v Peraliya je malý památník zhruba 35 000 lidem, kteří přišli o život na tsunami jen na Sri Lance a stovkách tisíc dalších, jejichž životy se zásadně změnily. Bylo to také tady, kde tsunami odplavilo zabalený příměstský vlak se ztrátou více než 1200 životů - nejhorší vlaková katastrofa na světě a jen jeden příběh z toho hrozného dne.

Několik stovek yardů dále na jih je Tsunami Honganji Vihara, kde socha stojícího Buddhy čelí vlnám rukama v abhaya mudře (Buddha představuje vyjadřování nebojácnosti a ochrany). Socha je replikou afghánského Bamiyan Buddhy, kterou Taliban zničil v roce 2001.

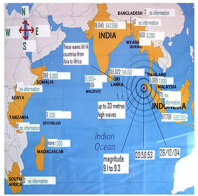

◁◁ *Tsunami Honganji Vihara* △
General Tsunami Photo Museum △▷

AMBALANGODA

Tato instituce, která zůstala v rodině Wijesuriya pět generací, slouží jako kulturní centrum s malou knihovnou, dílnou masek a muzeem. Centrum bylo pojmenováno po jednom z předků rodiny Wijesuriyů Ariyapala Wijesuriya Gurunnanse, který byl jedním z nejslavnějších mistrů řemesel na Sri Lance.

Se zmizením tradičních přesvědčení, které tvoří základ Sanni Yakuma (ďábelský tanec) a nárůstem digitálních médií způsobujících nezájem o tradiční hry, srilanská tradiční maska kultura prakticky zmizela. Z dříve známých starých rodin řemeslníků v oboru masky pouze rodina Wijesuriya (Wijesooriya) nadále udržuje tradici výroby masek a kulturních her. Navíc, aby vytvořili trvalou stopu pro srilanské dědictví, vzali na sebe úkol vyrobit všech 120 srilanských tradičních masek.

Muzeum masek má mnoho exponátů masek a dalších položek, jako jsou primitivní nástroje používané k jejich výrobě. Přestože všech 120 masek nelze zpřístupnit kvůli nedostatku místa, jsou zde vystaveny dvě kompletní sbírky rituálu Sanni Yakuma a tance Kolam.

Program nabízel na 20. 11. mimo jiné fakultativní plavbu po laguně s mangrovy. Po hektické domluvě bylo nakonec rozhodnuto přesunout tento program na dopoledne posledního dne, tedy na pátek 22. 11. spolu s návštěvou muzea tsunami a výrobny masek. Počasí se vyvíjelo přesně podle předchozích dní - tedy dopoledne slunečno, odpoledne oblačno, místy dešťivo. Do člunu jsme nasedali s pohotovostními deštníky, které jsme nakonec při zastávkách na skořicové farmě i u buddhistické svatyně museli použít. Charakter laguny, mangrovů i jinak zarostlých ostrůvků a břehů omezoval zejména při nevlídném počasí možnosti fotografování i samotné pozorování krajiny. Přes tato negativa jsme byli nakonec s jedenapůl hodinovou plavbou po laguně Maduganga Lake spokojeni. Většinu doby jsme byli na laguně téměř sami a teprve při návratu jsme potkávali další lodě, plné naložené turisty. Standardní trasa okruhu vede několika mangrovovými tunely, širokými akorát na jednu loď. Při plavbě kolem mnoha loděnic nám došlo, jaká musí být frekvence na lagině při pěkném počasí, zejména v sezóně a o víkendech.

Pobřežní mangrovy ▷▷
◁ *Jedna z mnoha loděnic* △
Buddhistický chrám z 19. století ▽

COLOMBO

Za hlavní město Sri Lanky je všeobecně považováno Colombo, ovšem asi vás překvapí, že tomu tak není a hlavním městem je ve skutečnosti naprosto neznámé Sri Džajavardanapura Kotte. Colombo je však městem největším, nejrušnějším a je také obchodním centrem celého ostrova. Není tedy divu, že je za hlavní město považováno a v podstatě u této polopravdy můžeme klidně i zůstat, nic se nestane.

Colombo, které odjakživa sloužilo jako přístav, bylo založeno v 5. století našeho letopočtu. Obývali jej hlavně arabští obchodníci, pro které bylo výhodným výchozím bodem na obchodních cestách na Arabský poloostrov a Indii.

Začátkem 16. století, kdy přišli do Colomba Portugalci, rostl význam města jako obchodního přístavu. V roce 1656 město dobyli Holanďané, kteří zde začali s pěstováním skořice, jedna z místních čtvrtí dodnes nese jako památku těchto dob, název Cinnamon Gardens.

V roce 1796 obsadili město další z kolonizátorů – Britové, kteří Holanďany postupně vytlačili. Roku 1815 se jim nakonec podařilo dobýt i království Kandy, celý ostrov sjednotili a Colombo bylo vyhlášeno hlavním městem.

I pod britskou nadvládou město dále vzkvétalo, Britové zde vybudovali velkou vojenskou pevnost (Fort), podle které dodnes nese název jedna z městských čtvrtí. V té době bylo vybudováno také velké přístavní molo a hlavní surovinou, která se ze země vyvážela, byl samozřejmě čaj.

Až do roku 1972 se nynější Sri Lanka jmenovala Ceylon a Colombo bylo hlavním městem. Teprve v roce 1972 byl ostrov přejmenován na Sri Lanku a i přes to, že je Colombo dodnes největším městem na ostrově a obývá jej kolem 615 000 obyvatel, bylo roku 1978 administrativně uznáno hlavním městem Sri Lanky město Sri Džajavardanapura Kotte.

V současné době je pro většinu turistů a obchodníků Colombo stále v povědomí jako hlavní město a komerční centrum Sri Lanky. Sídlí zde velké banky, naleznete zde množství obchodních domů, tři univerzity, muzea, významné památky v koloniálním stylu, chrámy, ale i moderní mrakodrapy.

Pokud Colombo navštívíte, určitě nevynechejte návštěvu pevnosti Fort, která je zapsána v seznamu památek UNESCO. Stejnojmenná čtvrť nabízí nepřeberné množství starých obchůdků s drahokamy, hedvábím a koženým zbožím. Asi dva kilometry od pevnosti narazíte na fantastickou čtvrť Pettah, kde je nejrušnější bazar ve městě. Opravdu to zde od rána až do večera žije. Jednotlivé uličky jsou rozděleny podle druhu zboží, které se zde prodává. Najdete zde ulice prodejců rýže, koření, cukru, čočky, papriky nebo klenotníků, zlatníků, prodejců textilu. V ulici Gabo´s Lane se prodávají bylinky pro ajurvédská léčení.

◁ *Buddhistický chrám Seema Malaka na jezeře Beira, Colombo*

Oficiální program na pátek 22. 11. : ...bývalé hlavní město Colombo - večerní projížďka autobusem - mešita Devatagaha, radnice, nákupní centrum Odel, chrám Seema Malaka na jezeru Beira, okolí Forta a obchodní čtvrť Pettah.

Protože dopoledne a část odpoledne jsme absolvovali program, který byl přesunut ze středy 20. 11., přijeli jsme do Colomba v pozdních večerních hodinách. Jednak nebylo kam spěchat, protože po prohlídce Colomba následoval už jen přejezd na Bandaranaike International Airport, odkud jsme odlétali až v sobotu ve dvě hodiny.

Takže vlastní program sestával jednak z půlhodinové návštěvy obchodního střediska (kam jsme se šli hlavně schovat před deštěm), jednak z okružní jízdy po Colombu dle výše uvedeného programu. Uvedené objekty s výjimkou chrámu Seema Malaka jsme pouze zahlédli z jedoucího autobusu - většinou kvůli tmě nebo nemožnosti zaparkovat. Takže nelze zde očekávat bohatou fotografickou prezentaci - stejně se v průvodcích píše, že Colombo není pro turisty ničím zajímavé.



◁◁ *Kalutara Chaitya* ▷
◁ *Seema Malakaya, Colombo*

FLORA







ÚČASTNÍCI ZÁJEZDU




Geragama Tea
CEYLON TEA
GERAGAMA TEA FACT
&

GRAND ROYAL
Today's Special
BUFFET
AVAILABLE

UBYTOVÁNÍ

Negombo.....8.11.

Anaradhapura.....10. – 11.11.

Polonnaruwa.....12.11.

Nuwara Eliya.....15.11.

Haputale.....16.11.


Tissamaharama.....17.11.

Kandy.....12. – 13.11.

Dalhousie.....14.11.

Pohlena.....18.11.

Hikkaduwa.....19. – 21.11.

SRÍ LANKA (CEJLON) MINIVANEM

7. - 23. 11. 2019

Pohodový okruh po Srí Lance malým autobusem s místním řidičem a s polopenzí. Navštivte tropický ráj - Ráj bez andělů, jak jej nazvali Hanzelka a Zikmund. Se sluncem přímo v nadhlavníku objevte fantastickou rozmanitost Cejlonu. Chrámy, džungle, čajové plantáže, sloni, krokodýli, levharti a mnoho dalších zvířat v NP Yala West, relaxace na plážích.

7. 11. Odlet z Prahy do Dauhá (Qatar). Bez ubytování.

8. 11. Let z Dauhá do Colomba (Srí Lanka).
Negombo - prohlídka střediska - centrum, chrámy, pláž. Ubytování Negombo.

9. 11. Přejezd do Anuradhapury, cestou zastávka v hinduistickém komplexu u Chilow, Yapahuwa - zbytky pevnosti ukryté v džungli (možný výstup na vrchol). Ubytování Anuradhapura.

10. 11. Mihintale - kolébka cejlonského buddhismu, Anuradhapura (UNESCO) - bývalé hlavní město velkolepé buddhistické říše, množství dágob (Ruvanvalisaya, Abhayagiri aj.), posvátný strom Bo (2000 let). Ubytování Anuradhapura.

11. 11. Ritigala - přírodní rezervace, zříceniny lesního kláštera z 9. století, mohutné stromy, Polonnaruwa (UNESCO) - středověké město s komplexem zbytků královských paláců, dágoby, monumentální sochy Buddhy vytesané ve skále. Ubytování Polonnaruwa.

12. 11. Sigiriya - lví skála (UNESCO) - královská sídelní pevnost na vrcholku skály (velkolepý výhled do krajiny), fresky se znázorněním krásek starých 1500 let, Dambulla (UNESCO) - návštěva buddhistického skalního chrámu za doprovodu všetečných opic, cestou do Kandy zastávky, Nalanda - příklad smíšené buddhistické a hinduistické architektury, tantrické výjevy, návštěva jedné z četných zahrad koření, Aluvihara - vyobrazení pekelných útrap hříšníků, Matale - hinduistický chrám Sri Kaly. Ubytování Kandy.

13. 11. Kandy (UNESCO) - poslední hlavní město Sinhálců na břehu stejnojmenného jezera, chrám Dalada Maligawa ukrývající vzácnou relikvii - Buddhův zub, trh s ovocem a kořením, Peradenyia - královská botanická zahrada, obří bambusy, strom s největší korunou na světě, vzácné seychelské palmy "Coco de mer", večer představení kandyjských tanců. Ubytování Kandy.

14. 11. Přejezd do Pinnewalle - sloní sirotčinec (přes 60 slonů), krmení a koupání slonů, dále malebnou kopcovitou krajinou oblastí čajových plantáží, návštěva továrny na zpracování čaje - seznámení s technologií výroby, přejezd do Dalhousie. Ubytování Dalhousie.

15. 11. Časné ráno výstup na skalnatý vrchol Adam's Peak (2243 m) - poutní místo čtyř náboženství (dle křesťanství zde bylo první místo na Zemi, kam šlápl Adam vyhnaný z ráje), nezapomenutelný východ slunce, přejezd do Nuwara Eliya - sídelní místo Britů, cestou zastávky u vodopádů St. Clair a Devon, ochutnávka místních čajů v Tea centru. Ubytování Nuwara Eliya.

16. 11. Výlet po náhorní planině Horton Plains (2000 m) vyvstalé z džungle, túra na konec světa World's End - propast až 700 m hluboká, vodopád Baker's Falls, přejezd do Haputale vlakem. Ubytování Haputale.

17. 11. Fakultativní výjezd tuk-tuky na Lipton's Seat s čajovými plantážemi s nádhernými výhledy do okolí, přejezd do městečka Ella, návštěva buddhistického chrámu Dowa, přejezd z centrální hornaté části do nížiny, zastávky u vodopádů Ravana Ella a Diyaluma (plantáž kaučovníků, skořicovníků), Buduruvagala - majestátní plastiky vytesané do skály (s největší Buddhovou), lokalita z jeskyň a množstvím pláků, Tissamaharama - sídlo v jezernaté oblasti, dágoby, v podvečer výlet do Kataragamy - posvátné místo, Maha Devale. Ubytování Tissamaharama.

18. 11. Safari s dětmi v NP Yala West - ráj zvířat (sloni, levharti, buvoli, prasata, krokodýli, opice, mangusty, pávi, sambaři a jeleni axis, orli, volavky, marabu aj.), přejezd pobřežím, Wewurukannala - buddhisický chrám s obrovskou sochou sedícího Buddhy, síň hrůzy, Dondra Head - nejjižnější cíp Srí Lanky s majákem. Ubytování Hiriatha.

19. 11. Mirissa - zastávka na jedné z nejkrásnějších pláží, Galle (UNESCO) - barokní holandská pevnost, koloniální architektura, maják, rybáři na tyčích, návštěva čajové továrny Virgin White Tea, želví farma, dojezd do letoviska Hikkaduwa. Ubytování Hikkaduwa.

20. 11. Koupání, relaxace, pozorování západu slunce. Ubytování Hikkudawa.

21. 11. Koupání, relaxace, nákupy. Ubytování Hikkudawa.

22. 11. Výlet do okolí (Muzeum tsunami, muzeum a dům drahokamů, plavba po laguně (Maduganga Lake) s mangrovy, dílna na výrobu masek v Ambalangodě, přejezd pobřežím, skupiny kokosových palem spojených provazy - oblast výroby toddy (kvašený nápoj z květů palmy), bývalé hlavní město Colombo - večerní projížďka autobusem - mešita Devatagaha, radnice, nákupní centrum Odel, chrám Seema Malaka na jezeru Beira, okolí Fortu a obchodní čtvrť Pettah. Bez ubytování.

23. 11. Odlet z Colomba přes Dauhá do Prahy.

Anuradhapura
Kilinoja
Sigiriya
Polonnaruwa
Dambulla
Yapahuwa
Nalanda
Mawanella
Chilaw
Matale
Pinnawala
Kandy
Peradeniya
Negombo
Bandaranaike
Kaduwa
Nuwara Eliya
Colombo
Ella
Adam's Peak-Dalhousie
Horton Plains
Lipton's Seat
Haputale
Kataragama
Madu Ganga Lake
Ambalangoda
Tissamaharama
NP Yala West
Hikkaduwa
Galle
Wewurukannala
Minissa
Dondra Head

1
SRI LANKA 2019